

BIRDINGPLACES


The free online guide to birding

Inleiding tot Birdingplaces

ind een vogelgebied

Voeg vogelgebied toe ➤

Het plaatsen van een gebied



BIRDINGPLACES

The free online guide to birding



➤ Vind een vogelgebied



De map met bestanden

Allereerst moet er een account aangemaakt worden

Misschien is het verstandig om een account op naam van de vereniging te maken.

Heeft als voordeel dat als de contact persoon de vereniging verlaat er toch wijzigingen aan een gebied kunnen worden gedaan

Op deze regel kun je dat doen >

Inloggen


 Onthoud mij

[Wachtwoord vergeten?](#)
[Heb je geen account? **Klik hier om een gratis account aan te maken**](#)

Beschrijf ook, indien mogelijk, wat de bedreigingen en of de meerwaarde van het gebied zijn

Dat onderscheid de gebieden van de SVN van de doorsnee gebieden die zijn geplaatst

ind een vogelgebied



Voeg vogelgebied toe [▶](#)

BIRDINGPLACES

The free online guide to birding

Wat kom je tegen



• Vind een vogelgebied

1. Beschrijving
2. Details
3. Kaart
4. Top 5 vogels
5. Fotogalerij
6. Hoe er te komen

BIRDINGPLACES

The free online guide to birding

Hier kun je
wijzigingen
aanbrengen
aan je gebied



© ★★★★★ (1 rating)

De Molenkolken

Noord-Holland > Netherlands

The Molenkolken are located between the Omval/Kolhorn canal and the Westfriesedijk in Lutjewinkel/Kolhorn.

Geplaatst* door Nico Schouten
Meest recente update 15 augustus 2024

[Bewerken](#)



Nico Schouten ▾ ☰



Beschrijving

- BESCHRIJVING >
- DETAILS >
- KAART >
- TOP 5 VOGELS >
- ALLE VOGELS >
- FOTOGALERIJ >
- REACTIES & TIPS >
- GO THERE 🚗 >

In the past, there were a number of windmills here that pumped the excess water via the Boerensluis in the Westfriesedijk into the former Zuiderzee. The mills have since disappeared and a small nature reserve has developed with reeds, willows and other shrubs. Various reed birds find breeding and foraging opportunities here. Water birds also use the Molenkolken, partly because there are no recreational or sailing opportunities.

Nederlands: Tussen het kanaal Omval/Kolhorn en de Westfriesedijk te Lutjewinkel/Kolhorn zijn de Molenkolken gelegen. Vroeger stonden hier een aantal strijkmolens welke het overtollige water via de Boerensluis in de Westfriesedijk in de toenmalige Zuiderzee maalden. De molens zijn inmiddels verdwenen en hebben plaats gemaakt voor een dieselgemaal wat inmiddels ook buiten werking is gesteld. De waterpartijen van de Molenkolken zijn wel intact en zijn gelegen aan een strook land aan beide kanten waar de strijkmolens stonden. Er heeft zich in de loop der jaren een klein natuurgebied ontwikkeld met riet, wilg en andere struiken. Hier vinden diverse rietvogels broed- en foerageer mogelijkheden. Ook watervogels maken gebruik van de Molenkolken mede doordat er geen recreatie of vaar mogelijkheden zijn. Op de Westfriesedijk is een zitbank met infopaneel waarop de historie en ander wetenswaardigheden vermeld zijn. Van hieruit is het gebied ook te overzien en aan beide zijden van de molenkolken bevinden zich verharde doodlopende wegen.

Details


TOEGANG

Accessible by public transport: From Schagen station take bus 417 to Lutjewinkel bus stop Weereweg. By car: go to Lutjewinkel and find a parking space there.

Vind een vogel

BIRDINGPLACES

The free online guide to birding



➤ Vind een vogelgebied

Details

TOEGANG

Accessible by public transport: From Schagen station take bus 417 to Lutjewinkel bus stop Weereweg. By car: go to Lutjewinkel and find a parking space there.

Nederlands: Te bereiken met OV: Vanuit station Schagen bus 417 naar Lutjewinkel bushalte Weereweg. Met auto naar Lutjewinkel en daar een parkeerplaats zoeken.

Terrein en leefgebied

Wetland , Grasland/weide

Rondlopende wandeling mogelijk?

Nee

Wanneer hier vogels kijken?

Het hele jaar

Route

Verharde weg

Toegankelijk via

Te voet

Omstandigheden

Vlak

Telescoop meenemen?

Kan handig zijn

Toptijd voor dit gebied

Lente , Herfst

Zwaarte wandeling

Gemakkelijk

Vogelkijkhut aanwezig?

Nee

BIRDINGPLACES

The free online guide to birding



Kaart van het gebied



Voeg vogelgebied toe [▶](#)

Er wordt een kaart zichtbaar waar je op aan kunt geven waar het gebied zich bevindt. Een gps locatie is zelfs mogelijk. Op de kaart kun je zelf symbolen plaatsen zoals kijkpunt, vogelhut, parkeerplaats, soorten vogel enz.

Top 5 vogels



1. Smient
(*Mareca penelope*)



2. Rietzanger
(*Acrocephalus schoenobaenus*)



3. Rietgors
(*Emberiza schoeniclus*)



4. Grauwe Gans
(*Anser anser*)



5. Wilde Eend
(*Anas platyrhynchos*)

Top 5 van de vogels die er te zien zijn

Je hoeft zelf geen foto's aan te leveren. Deze zijn allemaal uit de database van Birdingplaces te halen

Andere vogels die je hier kunt zien



Nijlgans
(*Alopochen aegyptiaca*)



Bergeend
(*Tadorna tadorna*)



Krakeend
(*Mareca strepera*)



Wintertaling
(*Anas crecca*)



Tafeleend
(*Aythya ferina*)



Kuifeend
(*Aythya fuligula*)



Brilduiker
(*Bucephala clangula*)



Middelste Zaagbek
(*Mergus serrator*)



Dodaars
(*Tachybaptus ruficollis*)



Fuut
(*Podiceps cristatus*)



Watteral
(*Rallus aquaticus*)



Waterhoen
(*Gallinula chloropus*)



Meerkoet
(*Fulica atra*)



Goudplevier
(*Pluvialis apricaria*)



Kievit
(*Vanellus vanellus*)



Wulp
(*Numenius arquata*)



Aalscholver
(*Phalacrocorax carbo*)



Bruine Kiekendief
(*Circus aeruginosus*)



Torenvalk
(*Falco tinnunculus*)



Bosrietzanger
(*Acrocephalus palustris*)

BIRDINGPLACES
The free online guide to birding

► Vind een vogelgebied Voeg vogelgebied toe ►

Andere vogels die er voorkomen

Voorbeeld hoe er te komen:

Te bereiken met OV:

Vanuit station Schagen bus 417 naar
Lutjewinkel bushalte Weereweg.

Met auto naar Lutjewinkel en daar een
parkeerplaats zoeken.

Met de fiets of lopen!



Hoe er te komen

Fotogalerij



Vergeet niet het logo van de SVN toe te voegen.
Hiermee laten we zien dat het om een gebied van de SVN gaat

+ Voeg foto toe

en vogelgebied

Voeg vogelgebied toe ▶



Reacties & Tips

+ Plaats reactie, tip of waarnemingen

Hier kunnen bezoekers reacties plaatsen, tips, waarnemingen en of onjuistheden aangeven


Er is ook een knop om feedback te geven



Heel veel succes met het plaatsen van een gebied en we hopen dat we vele gebieden mogen gaan bekijken

◀ Vind een vogelgebied

Voeg vogelgebied toe ▶



We zijn afhankelijk van donaties van gebruikers. Fijn als je Birdingplaces steunt met een donatie!